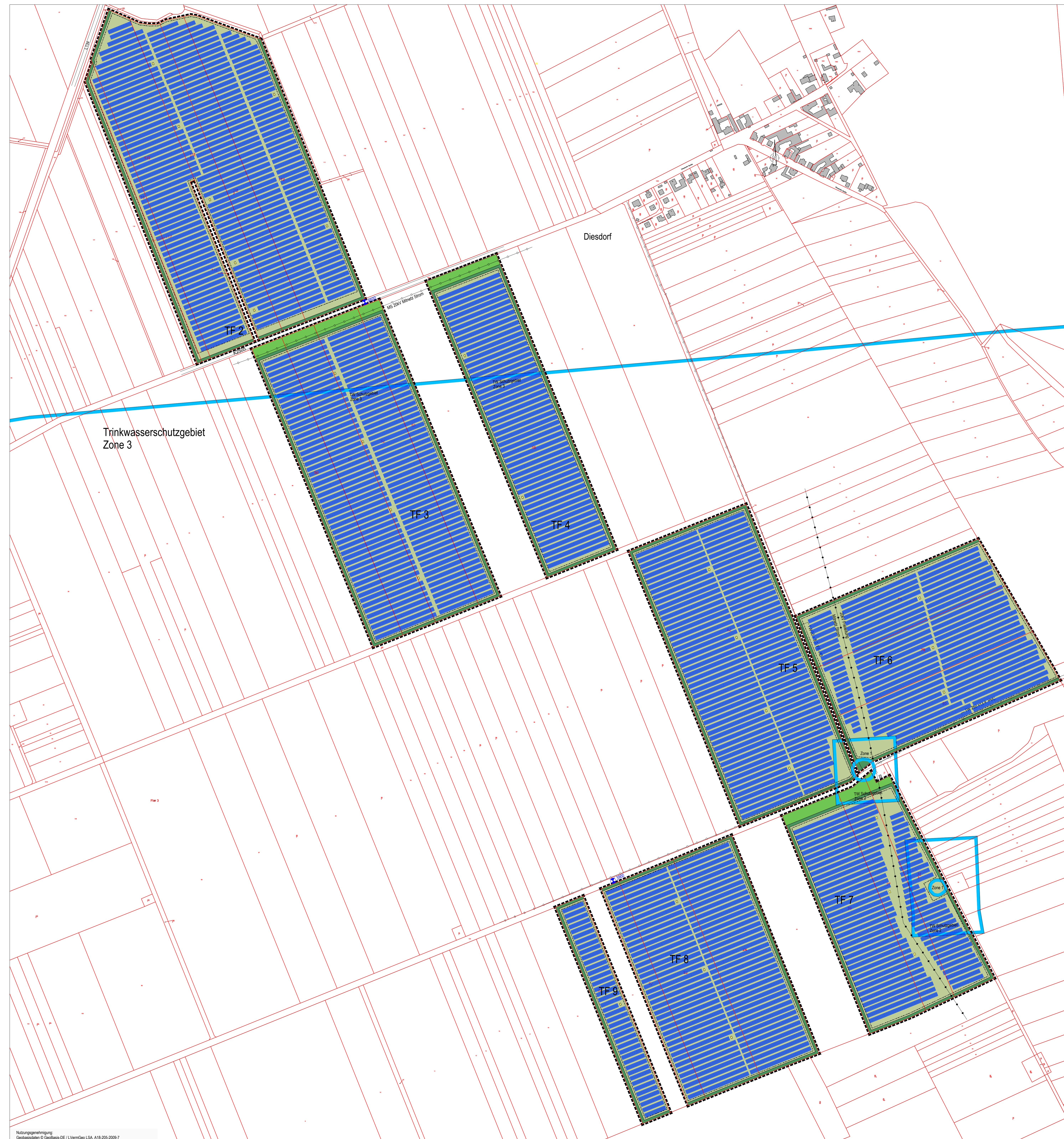
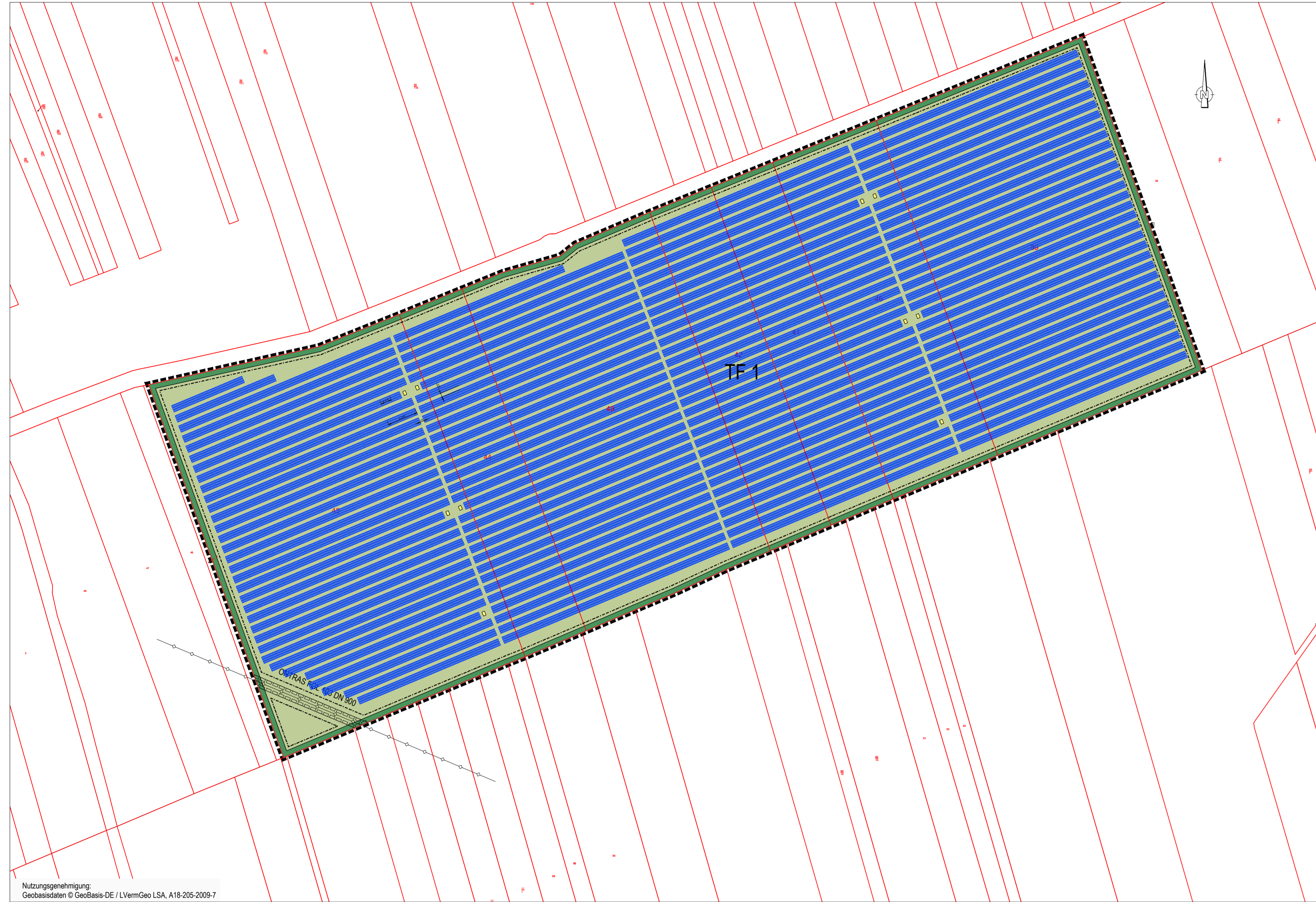


# Stadt Südliches Anhalt

## Vorhaben- und Erschließungsplan zum vorhabenbezogenen Nr. 07/23

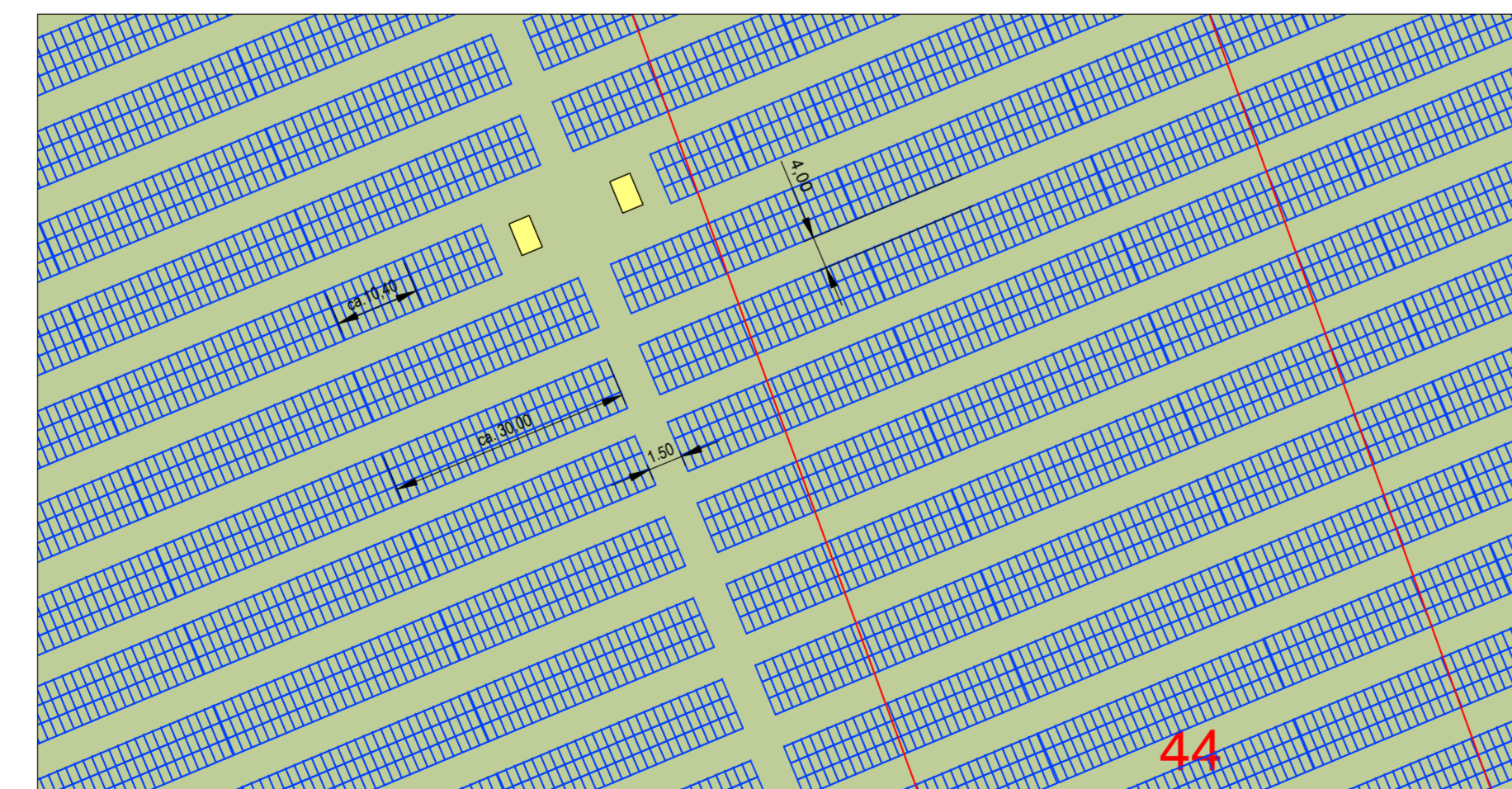
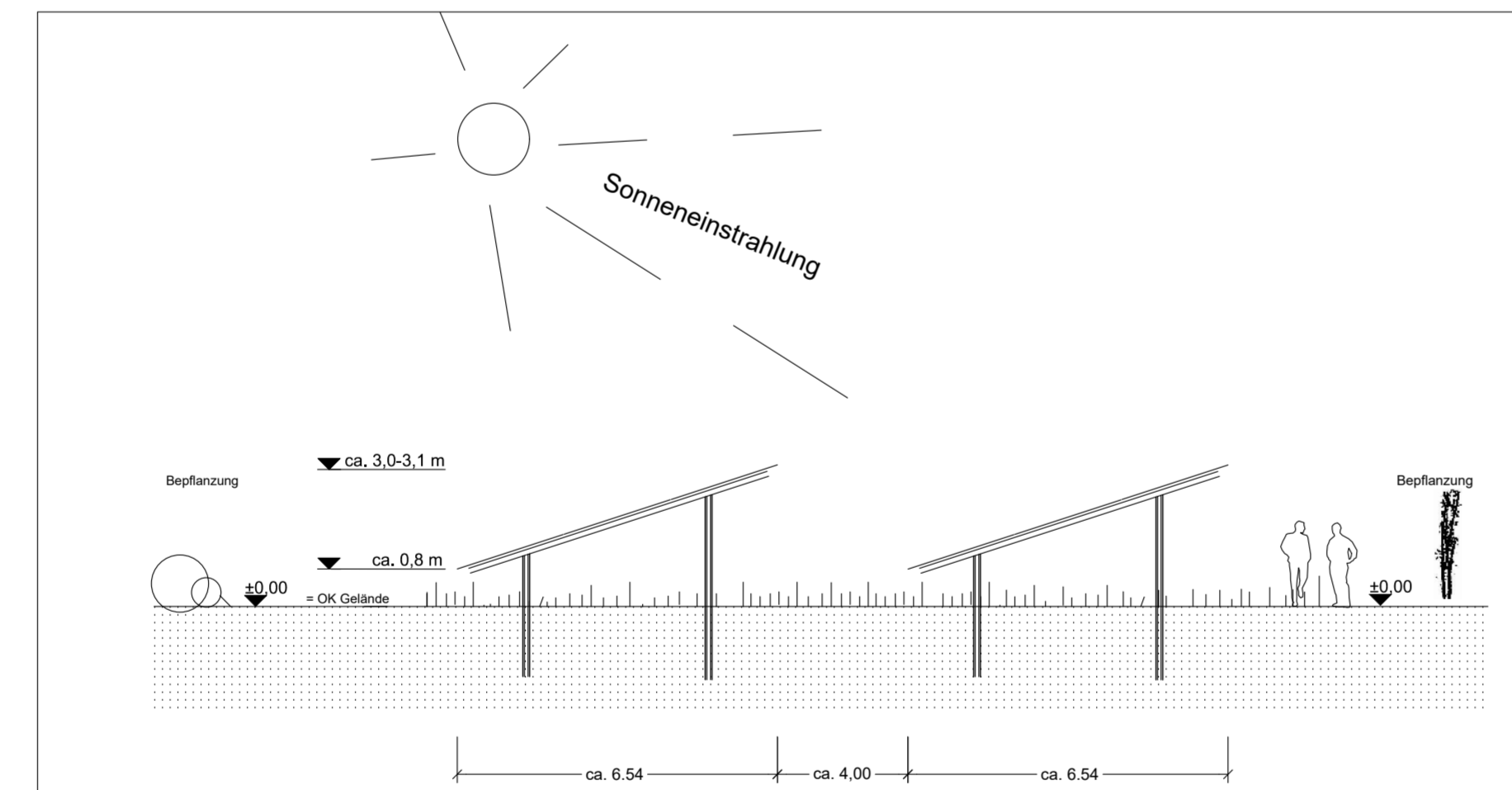
### „Sondergebiet Photovoltaik-Solarpark Quellendorf“

#### TEIL A PLANZEICHNUNG



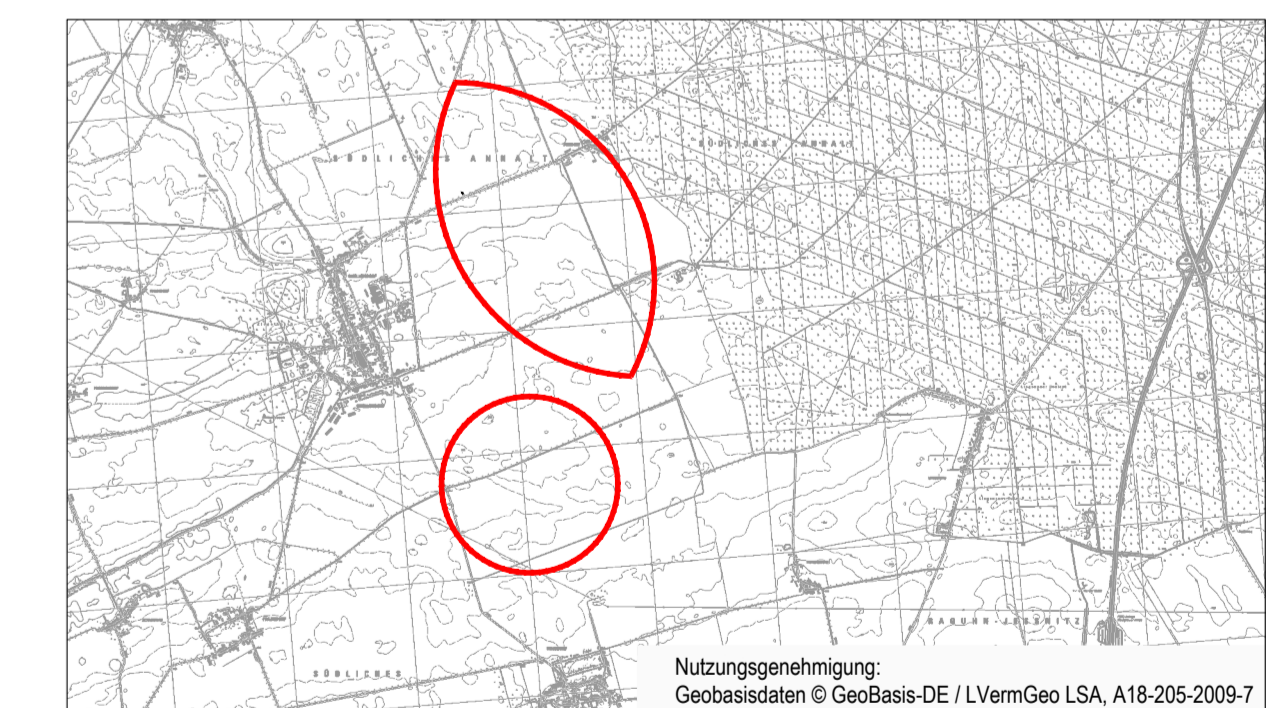
#### PLANZEICHNERKLÄRUNG

- Grenze des räumlichen Geltungsbereiches
- Photovoltaikanlagen / Module
- Trafó
- Grünland
- Grünfläche
- flache Gehölze / Ranker
- Baugrenze
- Leitung oberirdisch
- Leitung unterirdisch
- Lagefestpunkt 4000
- Trinkwasserschutzgebiet Zone 1 - 3
- Leistungrecht zugunsten der ONTRAS Gasttransport GmbH



#### BESTANDSANGABEN NACH DIN 18702 (AUSZUGSWEISE)

- Flurstücknummer
- Flurstücksgrenzen



#### Stadt Südliches Anhalt

##### Vorhaben- und Erschließungsplan vorhabenbezogener Bebauungsplan Nr. 07/23

##### „Sondergebiet Photovoltaik-Solarpark Quellendorf“

##### Entwurf

Planungsbüro: Stadt\_LandGrün  
Stadt- und Landschaftsplanung  
Händelstraße 8  
06114 Halle (Saale)

Aktualitätsstand der Planung: März 2024

Gemarkung: Quellendorf

Flur: 1, 2

Maßstab: 1 : 2.500

Kartengrundlage: ALK Daten

Vervielfältigungen der Planunterlagen für gewerbliche Zwecke sind untersagt.